

АДМИНИСТРАЦИЯ ГОРОДСКОГО ПОСЕЛЕНИЯ «ВЕЛЬСКОЕ»
ВЕЛЬСКОГО МУНИЦИПАЛЬНОГО РАЙОНА АРХАНГЕЛЬСКОЙ ОБЛАСТИ

ПОСТАНОВЛЕНИЕ

24 ноября 2023 года № 429

г. Вельск

Об установлении публичного сервитута

Руководствуясь Земельным кодексом Российской Федерации от 25.01.2001 г. № 136-ФЗ, Федеральным законом от 25.10.2001 г. № 137-ФЗ «О введении в действие Земельного кодекса Российской Федерации», Уставом муниципального образования «Вельское», на основании ходатайство публичного акционерного общества «Россети Северо-Запад», администрация городского поселения «Вельское» Вельского муниципального района Архангельской области **п о с т а н о в л я е т**:

1. Установить в интересах публичного акционерного общества «Россети Северо-Запад» (ИНН/КПП 7802312751/781001001, ОГРН 1047855175785, адрес: 196247, город Санкт-Петербург, площадь Конституции, дом 3, литер А, помещение 16Н, адрес электронной почты: info@domkadastr.ru) публичный сервитут площадью 476 кв.м, в целях для эксплуатации объекта электросетевого хозяйства «КТП-0259/250 кВа «Свинарник д. Степанковская» ВРЭС» в отношении частей следующих земельных участков:

Кадастровый номер земельного участка	Месторасположение земельного участка
29:01:190605:5	Архангельская область, Вельский район, г. Вельск, п. Заводской, д. 60
29:01:190605:49	Архангельская область, Вельский район, г. Вельск, пер. Восточный, з/у 4
29:01:190605	Архангельская область, Вельский район, г. Вельск

2. Установить границы публичного сервитута, согласно прилагаемой к настоящему постановлению схеме. Границы охранной зоны объекта установлены согласно постановлению Правительства РФ от 24.02.2009 г. № 160 «О порядке установления охранных зон объектов электросетевого

хозяйства и особых условий использования земельных участков, расположенных в границах таких зон».

3. При использовании земель в указанных границах способами, приводящими к порче или уничтожению плодородного слоя почвы, ПАО «Россети Северо-Запад» выполнить необходимые работы по их рекультивации, привести земли в состояние, пригодное для их использования в соответствии с целевым назначением.

4. Публичный сервитут устанавливается сроком на 49 (сорок девять) лет, до 23.11.2072 года. Срок, в течение которого в соответствии с расчетом заявителя использование части земельного участка в соответствии с разрешенным использованием будет невозможно или существенно затруднено (при возникновении таких обстоятельств): не более трёх месяцев.

5. Настоящее постановление подлежит размещению на официальном сайте администрации городского поселения «Вельское» Вельского муниципального района Архангельской области.

**Глава городского поселения «Вельское»
Вельского муниципального района
Архангельской области**

А.В. Дьячков



Схема расположения границ публичного сервитута
объекта электросетевого хозяйства:

"КТП-0259/250 кВа "Свинарник д. Степанковская"
ВРЭС", расположенного по адресу:

Архангельская область, Вельский район, г. Вельск

Площадь испрашиваемого публичного сервитута 476 кв.м.

Каталог координат: Приложение 1 на 1 листе

Система координат: МСК-29, зона 3

Кадастровые номера земельных участков в отношении
которых испрашивается публичный сервитут:
29:01:190605:5, 29:01:190605:49; земли кадастрового
квартала: 29:01:190605.

Утверждена

Постановлением администрации

(наименование документа об утверждении, включая

порядка рассмотрения, Вельское

наименования органов государственной власти или

Вельского муниципального района

органов местного самоуправления, принявших

Архангельской области







решение об утверждении схемы или подписавших
соглашение о перераспределении земельных участков)

от *24 ноября 2022* № *429*



Масштаб 1:1 000

Условные обозначения:

-  - проектные границы публичного сервитута;
-  - границы и кадастровый номер земельного участка сведения о котором содержатся в ЕГРН;
-  - обозначение контура многоконтурного земельного участка;
-  - номер и граница кадастрового квартала;
-  - обозначение и номер характерной точки проектных границ публичного сервитута.
-  - граница объекта электросетевого хозяйства.

**Каталог координат границ публичного сервитута
объекта электросетевого хозяйства: "КТП-0259/250 кВа "Свинарник д.Степанковская" ВРЭС"**

Площадь публичного сервитута: 476 кв.м.		
Метод определения координат: Метод спутниковых геодезических измерений (определений)		
Система координат: МСК - 29, зона 3		
Средняя квадратичная погрешность определения координат характерных точек контура (Mf) = 0,10 м		
Обозначение характерных точек границ	Координаты, м	
	X	Y
1	2	3
1	260 899,11	3 299 575,05
2	260 910,35	3 299 556,13
3	260 928,67	3 299 567,64
4	260 917,43	3 299 586,55
1	260 899,11	3 299 575,05